












**Légende**

-  Déclaration d'Utilité Publique
-  Emprise
-  Zone d'étude
-  Bâtiments
-  Parcelles cadastrales
-  Lieux-dits
-  Limites communales
-  Utilisant du sol résultant des équipements et des réseaux
-  Secteur avec limitation de la constructibilité
-  Emplacement réservé
-  STECAL : Secteur de taille et capacité d'accueil limité

0 250 500 m

Planche 1  
Echelle : 1/10000  
Source : SCAN IGN 25000  
Date : 10/01/2022

**VALORIS**  
GEOMETRE-EXPERT

**SOGEFI**  
Ingénierie Géomatique

**SOGEXFO**  
géomètres-experts associés