






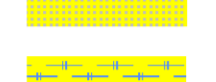









































Habitats surfaciques



- | | |
|---|--|
|  Eaux mésotrophes à eutrophes (CB 22.12 x 22.13) |  Végétation à éléocharis des marais (CB 53.14A) |
|  Végétation des rivières eutrophes (CB 24.44) |  Peuplements à grandes laïches (CB 53.21) |
|  Fourrés médio-européens sur sols fertiles (fruticées) (CB 31.81) |  Prairies sèches améliorées (CB 81.1) |
|  Ronciers (CB 31.831) |  Prairies humides améliorées (CB 81.2) |
|  Recrus forestier (CB 31.8D) |  Grandes cultures (CB 82.1) |
|  Pelouses méditerranéennes siliceuses (CB 35.3) |  Jachères (CB 82.1 x 87.1) |
|  Prairies humides eutrophes (CB 37.21) |  Maraîchage (CB 82.12) |
|  Voiles des cours d'eau (CB 37.71) |  Vergers (CB 83.15) |
|  Pâtures mésophiles : pacages (CB 38.1) |  Vignobles (CB 83.21) |
|  Prairies abandonnées (CB 38.13) |  Plantations de conifères (CB 83.31) |
|  Prés de fauche mésophiles (CB 38.2) |  Peupleraies (CB 83.321) |
|  Prés-jachères (CB 38.2 x 87.1) |  Taillis de robinier (CB 83.324) |
|  Chênaies frênaies non mûres (CB 41.22) |  Autres plantations de feuillus (CB 83.325) |
|  Chênaies frênaies mûres (CB 41.22) |  Parcs remarquables (CB 85.1) |
|  Frênaies aquitaines (CB 41.36) |  Espaces verts (CB 85.2) |
|  Frênaies post culturales (CB 41.39) |  Sols et jardins (CB 85.3) |
|  Chênaies acidiphiles non mûres (CB 41.5) |  jardins potagers de subsistance (CB 85.32) |
|  Chênaies acidiphiles mûres (CB 41.5) |  Sites industriels en activité (CB 86.3) |
|  Chênaies thermophiles non mûres (CB 41.71) |  Terrains en friche (CB 87.1) |
|  Chênaies thermophiles mûres (CB 41.71) |  Zones rudérales (CB 87.2) |
|  Forêt riveraines de saules blancs (CB 44.13) | |
|  Bois marécageux d'aulnes (CB 44.91) | |

Nota bene : CB : renvoie à la nomenclature Corine Biotopes





Haies et alignements

-  Haies et alignements remarquables
-  Haies très structurantes (classe 1) et alignements paysagers
-  Haies structurantes (classes 2 et 3)
-  Haies résiduelles (classe 4) et autres alignements
-  Haies ornementales





Corridors de la trame verte

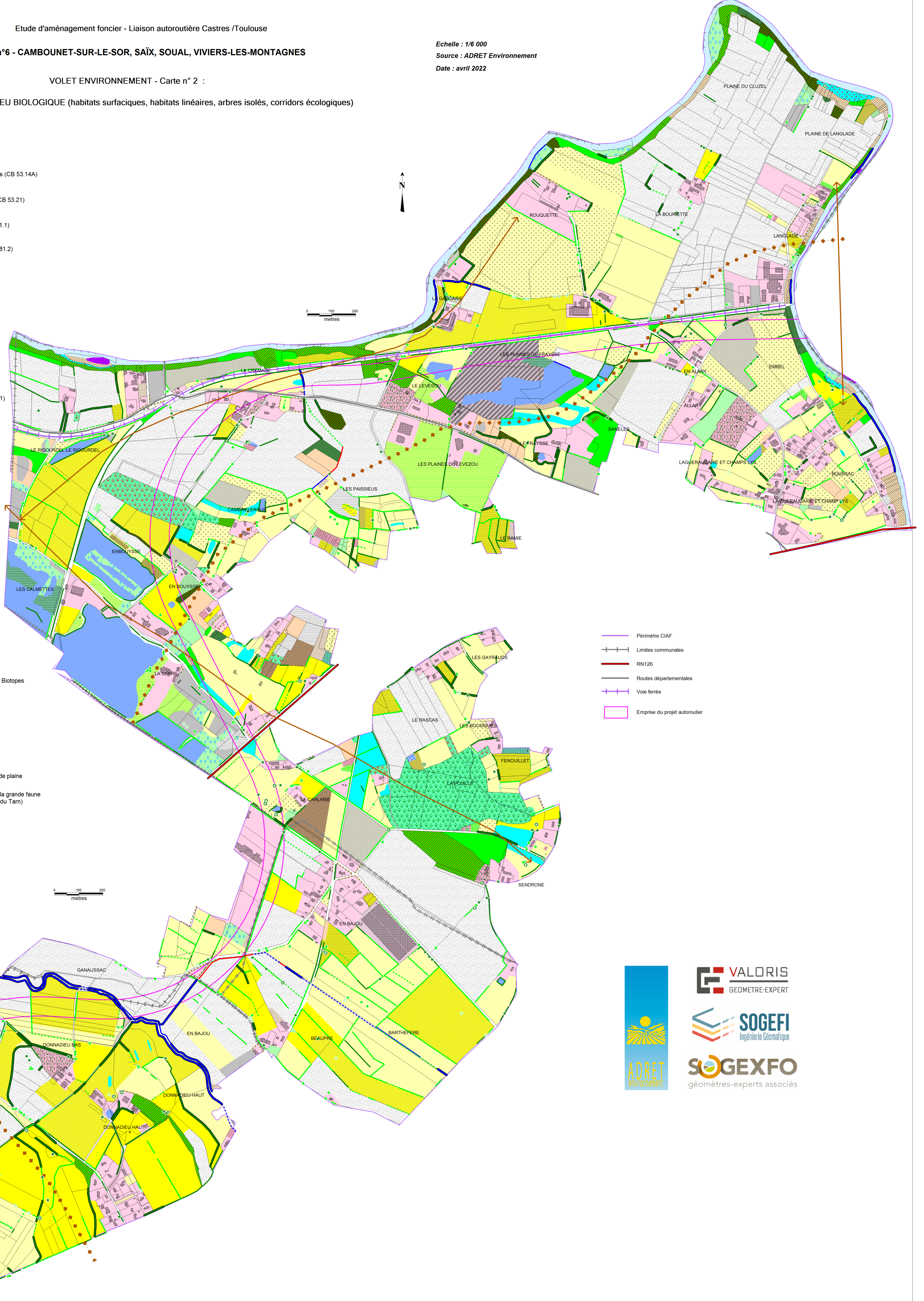
-  Corridor SRCE des milieux ouverts de plaine
-  Principaux axes de déplacement de la grande faune (source : Fédération des chasseurs du Tarn)







Ripisylves

-  Ripisylves en bon ou assez bon état
-  Ripisylves en état moyen
-  Ripisylves en état assez dégradée à dégradée
-  Ripisylve absente

Arbres isolés

-  Arbres très remarquables
-  Arbres remarquables
-  Arbres patrimoniaux
-  Autres arbres



-  Périmètre CIAF
-  Limites communales
-  RN126
-  Routes départementales
-  Voie ferrée
-  Emprise du projet autoroutier

