






**Légende**

-  Emprise
-  Déclaration d'utilité publique
-  Zone d'étude
-  CIAF 1
-  Limites de communes

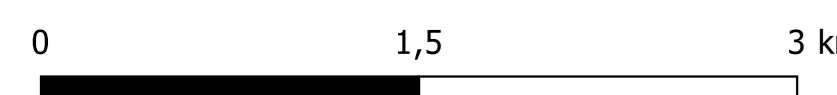


Planche 1  
Echelle : 1/30000  
Source : Fond de plan Sogefi  
Date : 06/05/2021

**VALORIS**  
GEOMETRE-EXPERT

**SOGEFI**  
Ingénierie Géomatique

**SOGEXFO**  
géomètres-experts associés

